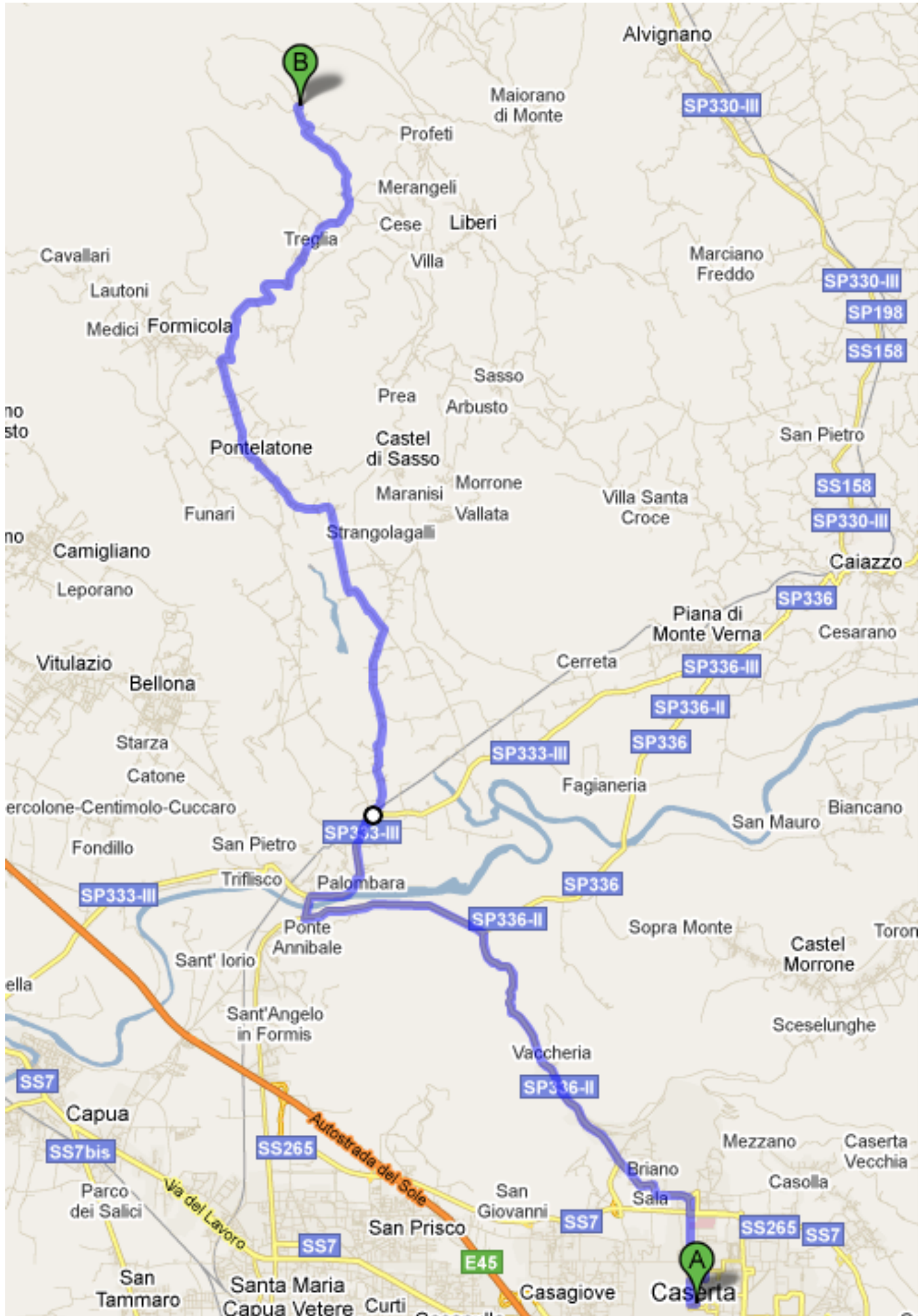
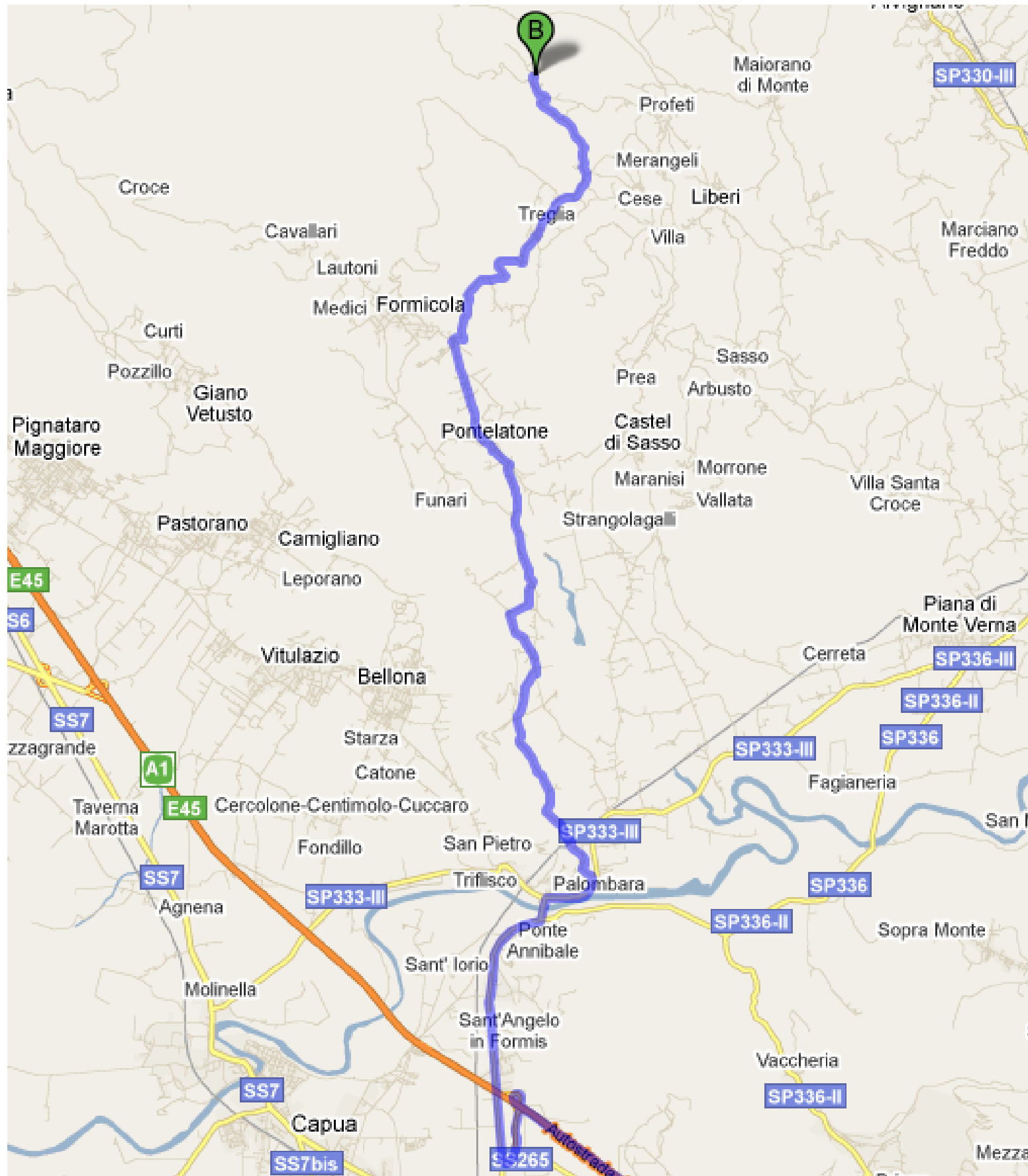


DA CASERTA



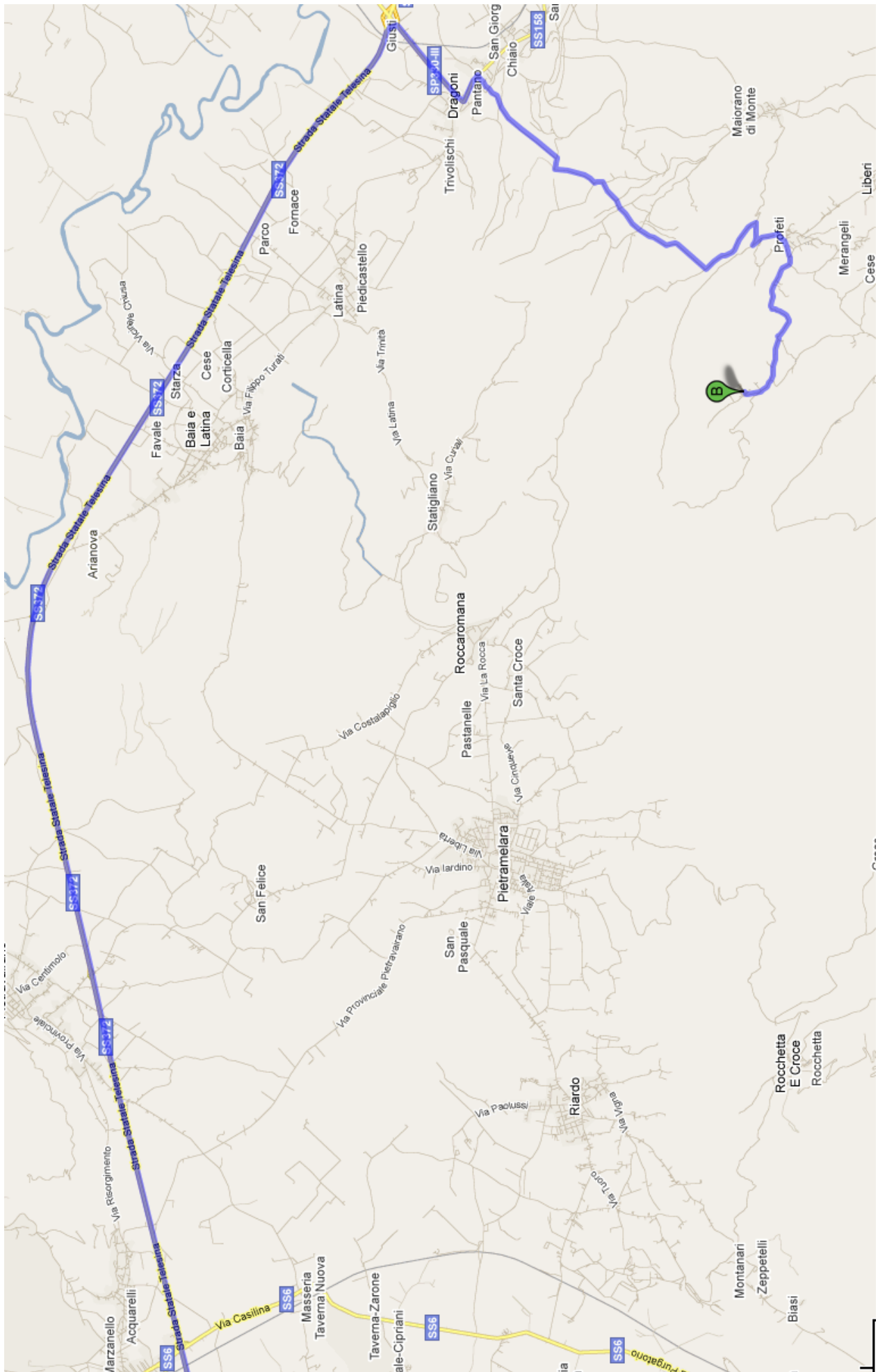
Da Caserta, passate per San Leucio e proseguite seguendo indicazioni Pontelatone. Si svolgerà a destra su Ponte Annibale e alla fine del ponte si svolgerà ancora a destra, proseguire sempre seguendo indicazioni Pontelatone dove arriverete dopo 10 km da Ponte Annibale. Superate Pontelatone e proseguite seguendo indicazioni per Treglia. Superate Treglia e proseguite seguendo indicazioni Ottavo Girono.

DA S.MARIA C.V. (Napoli, Capua, Aversa, Maddaloni, ...)



Da uscita S.Maria C.V., (autostrada o variante) proseguire per Sant'Angelo in Formis, attraversarlo e proseguire fino a trovare indicazione Pontelatone. Quindi si svolterà a sinistra su Ponte Annibale e alla fine del ponte si svolterà a destra, proseguire sempre seguendo indicazioni Pontelatone dove arriverete dopo 10 km da Ponte Annibale. Superate Pontelatone e proseguite seguendo indicazioni per Treglia. Superate Treglia e proseguite seguendo indicazioni Ottavo Girone.

DA DRAGONI (Cassino, Frosinone, Benevento)



Da Nord (Cassino, ecc.) uscire a Caianello e proseguire sulla Telesina. Uscire a Dragoni, quindi superare Dragoni, San Marco, Maiorano di Monte, Liberi e qui seguire indicazioni Treglia o Formicola. Troverete indicazioni per l'Ottavo Girone.

Da Benevento prendere la Telesina e quindi seguire come sopra descritto.

AREA dove si svolgerà il percorso tra i boschi

